

COMUNE di CITTÀ DI CASTELLO

Provincia di Perugia

AVIOSUPERFICIE SANT'ILLUMINATO - GREENFIELD
AUTORIZZAZIONE ENAC PROTOCOLLO DEL 02/04/2012 - 0042441/CIA
REGOLAMENTO ENAC LIBERALIZZAZIONE DELL'USO DELLE AREE DI ATTERRAGGIO (AVIO-IDRO-ELISUPERFICI) - EDIZIONE N° 1 DEL 05/05/2023*

Proprietà
Sig. SILENZI MARCO c.f. SLNMR62L09Z133M

Oggetto: ADEMPIMENTI IN OTTEMPERANZA AL REGOLAMENTO ENAC
LIBERALIZZAZIONE DELL'USO DELLE AREE DI ATTERRAGGIO
(AVIO-IDRO-ELISUPERFICI) - EDIZIONE N° 1 DEL 05/05/2023*








Tavola C :
TOCS e TS + IDENTIFICAZIONE OSTACOLI PUNTUALI E LINEARI

G
Geomatica
Gabriele Leonardi
Via del Lavoro, 4 - 06014 San Giuliano (PG)
Tel. 075-8562398 - cell. 334-323602 - e-mail: gabriele.leonardi@geopic.it









Aviosuperficie Sant'illuminato - Greenfield - LIAL (PG07-8)
Fraz. Bonsciano - 06012 Città di Castello (PG)
Phone +39-075-8540712 Mobile +39-339-2503451
WWW.SANTILLUMINATO.COM Mail: info@santilluminato.com

LEGENDA GENERALE - Tavola C

-  FABBRICATI E MANUFATTI
-  HANGAR
-  CLUB HOUSE
-  PISTA, mt. 800
-  RWY STRIP, mt. 60 cadauna
-  PRESIDIO ANTINCENDIO E PRIMO SOCCORSO - H=3.00 mt.
-  CENTRO PISTA
-  VIABILITA' DI COLLEGAMENTO
-  LINEE CATASTALI
-  MANICA A VENTO, H=6.00
-  TOCS
-  TS

LEGENDA IDENTIFICAZIONE OSTACOLI

-  **n°** NUMERO + IDENTIFICAZIONE OSTACOLI PUNTUALI E LINEARI
-  VEICOLI IN MOVIMENTO
-  PALO ENEL "OSTACOLI PUNTUALI PIU' VICINI"
-  LINEA ELETTRICHE AREE
-  ILLUMINAZIONE PUBBLICA (lampioni) H=10.00 mt.
-  ALBERI A FILARI o ALBERO SINGOLO

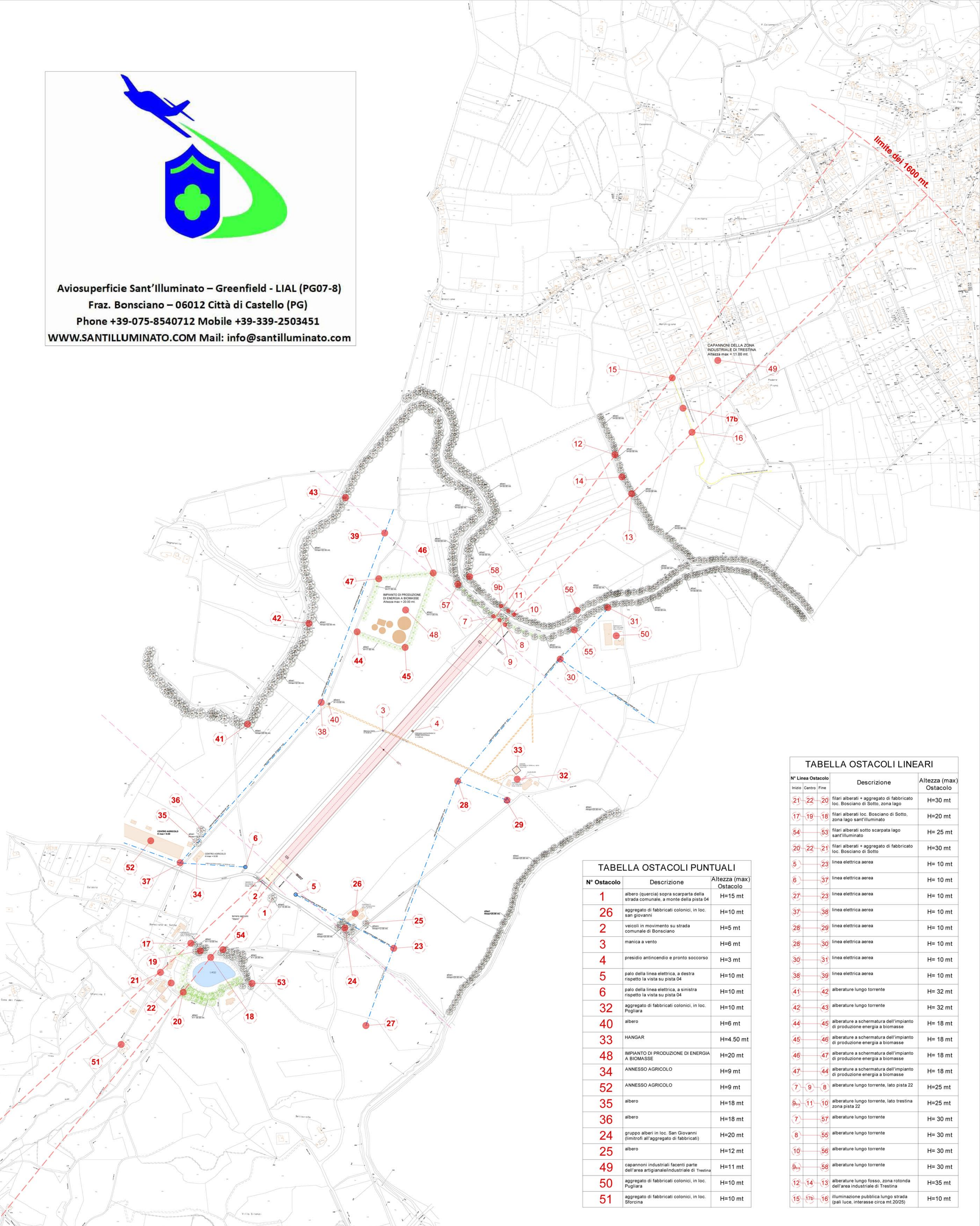


TABELLA OSTACOLI PUNTUALI

N° Ostacolo	Descrizione	Altezza (max) Ostacolo
1	albero (quercia) sopra scarpata della strada comunale, a monte della pista 04	H=15 mt
26	aggregato di fabbricati colonici, in loc. San Giovanni	H=10 mt
2	veicoli in movimento su strada comunale di Bonsciano	H=5 mt
3	manica a vento	H=6 mt
4	presidio antincendio e pronto soccorso	H=3 mt
5	palo della linea elettrica, a destra rispetto la vista su pista 04	H=10 mt
6	palo della linea elettrica, a sinistra rispetto la vista su pista 04	H=10 mt
32	aggregato di fabbricati colonici, in loc. Pogliara	H=10 mt
40	albero	H=6 mt
33	HANGAR	H=4.50 mt
48	IMPIANTO DI PRODUZIONE DI ENERGIA A BIOMASSE	H=20 mt
34	ANNESSE AGRICOLE	H=9 mt
52	ANNESSE AGRICOLE	H=9 mt
35	albero	H=18 mt
36	albero	H=18 mt
24	gruppo alberi in loc. San Giovanni (limitrofi all'aggregato di fabbricati)	H=20 mt
25	albero	H=12 mt
49	capannoni industriali facenti parte dell'area artigianale/industriale di Trestina	H=11 mt
50	aggregato di fabbricati colonici, in loc. Pogliara	H=10 mt
51	aggregato di fabbricati colonici, in loc. Sforcina	H=10 mt

TABELLA OSTACOLI LINEARI

N° Linea Ostacolo	Descrizione	Altezza (max) Ostacolo
21-22-20	filari alberati + aggregato di fabbricato loc. Bonsciano di Sotto, zona lago	H=30 mt
17-19-18	filari alberati loc. Bonsciano di Sotto, zona lago sant'illuminato	H=20 mt
54-53	filari alberati sotto scarpata lago sant'illuminato	H=25 mt
20-22-21	filari alberati + aggregato di fabbricato loc. Bonsciano di Sotto	H=30 mt
5-23	linea elettrica aerea	H=10 mt
6-37	linea elettrica aerea	H=10 mt
27-23	linea elettrica aerea	H=10 mt
37-38	linea elettrica aerea	H=10 mt
28-29	linea elettrica aerea	H=10 mt
28-30	linea elettrica aerea	H=10 mt
30-31	linea elettrica aerea	H=10 mt
38-39	linea elettrica aerea	H=10 mt
41-42	alberature lungo torrente	H=32 mt
42-43	alberature lungo torrente	H=32 mt
44-45	alberature a schermatura dell'impianto di produzione energia a biomasse	H=18 mt
45-46	alberature a schermatura dell'impianto di produzione energia a biomasse	H=18 mt
46-47	alberature a schermatura dell'impianto di produzione energia a biomasse	H=18 mt
47-44	alberature a schermatura dell'impianto di produzione energia a biomasse	H=18 mt
7-9-8	alberature lungo torrente, lato pista 22	H=25 mt
9a-11-10	alberature lungo torrente, lato trestina zona pista 22	H=25 mt
7-57	alberature lungo torrente	H=30 mt
8-55	alberature lungo torrente	H=30 mt
10-56	alberature lungo torrente	H=30 mt
9a-58	alberature lungo torrente	H=30 mt
12-14-13	alberature lungo fossato, zona rotonda dell'area industriale di Trestina	H=35 mt
15-17b-16	illuminazione pubblica lungo strada (pali luce, interasse circa mt 20/25)	H=10 mt

COLLINA DI MONTALBANO
quota 520.70 s.l.m.

SEZIONE LONGITUDINALE

